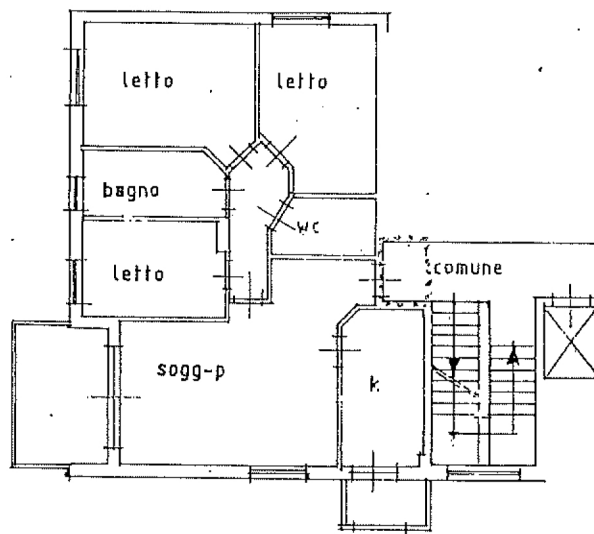


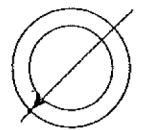


Planimetria di u.i.u. in Comune di PESARO via civ. SNC



PIANO PRIMO H=270

ORIENTAMENTO




SCALA DI 1: 200

Dichiarazione di N.C.
Denuncia di variazione

Identificativi catastali
F.
n. sub.

Compilata dal
(titolo, cognome e nome)
GEOM

Iscritto all'albo de **GEOMETRI**
della provincia di **PESARO**
data **04-06-98** Firma



RISERVATO ALL'UFFICIO