Agenzia delle Entrate
CATASTO FABBRICATI
Ufficio Provinciale di
Pesaro

Dichiarazione protocollo n del 23/04/2014
Planimetria di u.i.u. in Comune di Pesaro
Via civ.

Identificativi Catastali:
Sezione:
Foglio:
Particella:
Subalterno:

Compilata da:

Iscritto all'albo:
Geometri

Prov. Pesaro N.

Scheda n. 1 Scala 1:200

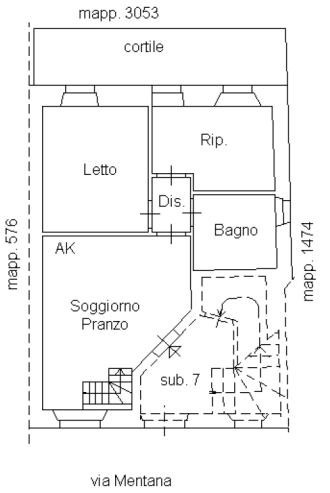

PIANO TERRA
H=2.70

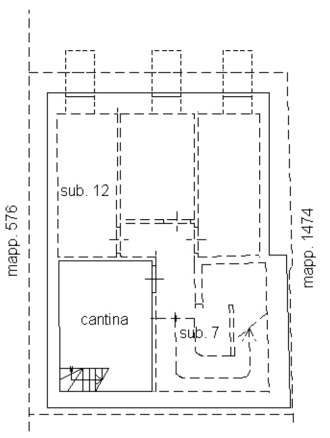

PIANO PRIMO SOTTOSTRADA
H=2.10

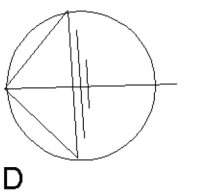

NORD

10 metri

Catasto dei Fabbricati - Situazione al 13/12/2024 - Comune di PESARO(G479) - < Foglio - Particella - Subalterno >